



<https://publications.dainst.org>

iDAI.publications

ELEKTRONISCHE PUBLIKATIONEN DES
DEUTSCHEN ARCHÄOLOGISCHEN INSTITUTS

Dies ist eine digitale Reproduktion von | This is a digital reproduction of

Hermann Gorbahn

Pernil Alto. An agricultural village of the Middle Archaic Period in Southern Peru, Excavation plan. Plan 14 – Overview plan with units. Final surface

der Reihe | of the series

Forschungen zur Archäologie Außereuropäischer Kulturen

Band | Number **17** • 2020

DOI: 10.34780/faak.v17i0.1000

URN: urn:nbn:de:0048-faak.v17i0.1000.0

Zenon-ID: 001606642

Verantwortliche Redaktion | Publishing editor **Deutsches Archäologisches Institut, Redaktion der Kommission für Archäologie Außereuropäischer Kulturen**

Weitere Informationen unter | For further information see <https://publications.dainst.org/books/index.php/dai/catalog/series/FAAK>

ISBN der gedruckten Ausgabe | ISBN of the printed edition **978-3-447-11417-2**

Verlag | Publisher **Otto Harrassowitz GmbH & Co. KG | Wiesbaden**

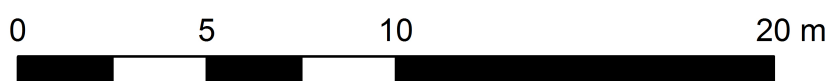
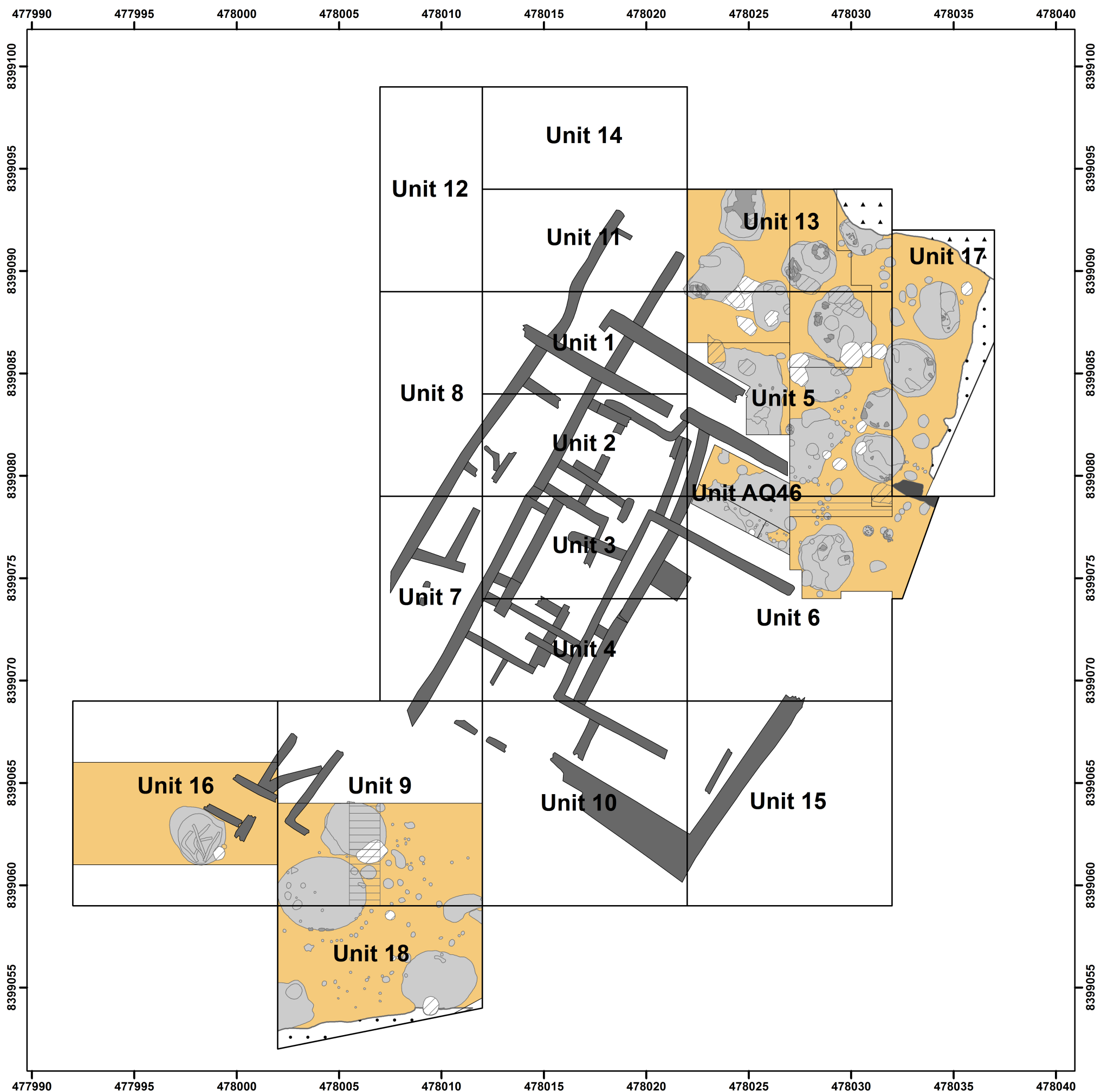
© 2020 **Deutsches Archäologisches Institut**

Deutsches Archäologisches Institut, Zentrale, Podbielskiallee 69–71, 14195 Berlin, Tel: +49 30 187711-0

Email: info@dainst.de | Web: dainst.org

Nutzungsbedingungen: Mit dem Herunterladen erkennen Sie die die Nutzungsbedingungen (<https://publications.dainst.org/books/index.php/dai/terms>) von iDAI.publications an. Die Nutzung der Inhalte ist ausschließlich privaten Nutzerinnen/Nutzern für den eigenen wissenschaftlichen und sonstigen privaten Gebrauch gestattet. Sämtliche Texte, Bilder, Artikel, elektronische Buchausgaben und sonstige Inhalte, die Sie auf den iDAI.publications-Publikationsportalen des Deutschen Archäologischen Instituts finden, unterliegen dem Schutz des Urheberrechts gemäß dem Urheberrechtsgesetz der Bundesrepublik Deutschland. Die Inhalte können von Ihnen nur dann genutzt und vervielfältigt werden, wenn Ihnen dies im Einzelfall durch den Rechteinhaber oder die Schrankenregelungen des Urheberrechts gestattet ist. Jede Art der Nutzung zu gewerblichen Zwecken ist untersagt. Zu den Möglichkeiten einer Lizenzierung von Nutzungsrechten wenden Sie sich bitte direkt an die verantwortlichen Herausgeberinnen/Herausgeber der entsprechenden Publikationsorgane oder an die Online-Redaktion des Deutschen Archäologischen Instituts (idaipublications@dainst.de).

Terms of use: By downloading you accept the terms of use (<https://publications.dainst.org/books/index.php/dai/terms>) of iDAI.publications. All materials including texts, articles, images and other content contained in this document are subject to the German copyright. The contents are for personal use only and may only be reproduced or made accessible to third parties if you have gained permission from the copyright owner. Any form of commercial use is expressly prohibited. When seeking the granting of licenses of use or permission to reproduce any kind of material please contact the responsible editors of the publications or contact the online editing-office of the Deutsches Archäologisches Institut (idaipublications@dainst.de).



Excavation plan

Plan 14 - Overview plan with units. Final surface.

Scale 1/200









WGS 1984

Note:

Thick lines mark limits of units, fine lines mark areas of excavation campaigns if not the entire unit was excavated (compare text).

Only the uppermost remains within the structures are displayed.

For complete sequences see text.

-  natural surface
-  feature
-  stone
-  complete or partial disturbance
-  plain zone
-  quebrada
-  old test trench
-  wall remain