



<https://publications.dainst.org>

iDAI.publications

ELEKTRONISCHE PUBLIKATIONEN DES
DEUTSCHEN ARCHÄOLOGISCHEN INSTITUTS

Dies ist eine digitale Reproduktion von | This is a digital reproduction of

Gerhard Kuhn, mit einem Anhang von Bettina von Freytag gen. Löringhoff

Das Heilige Tor: Beilagen

der Reihe | of the series

Kerameikos. Ergebnisse der Ausgrabungen

Band | Number **19** • 2017

<https://publications.dainst.org/books/index.php/dai/catalog/view/73/97/696-1>

urn:nbn:de:0048-books-kerameikos-19-v73.2

Zenon-ID: 001596465

Verantwortliche Redaktion | Publishing editor **Deutsches Archäologisches Institut, Redaktion Zentrale**

Weitere Informationen unter | For further information see <https://publications.dainst.org/books/index.php/dai/catalog/series/Kerameikos>

ISBN der gedruckten Ausgabe | ISBN of the printed edition **978-3-95490-235-4**

Verlag | Publisher **Dr. Ludwig Reichert Verlag Wiesbaden**

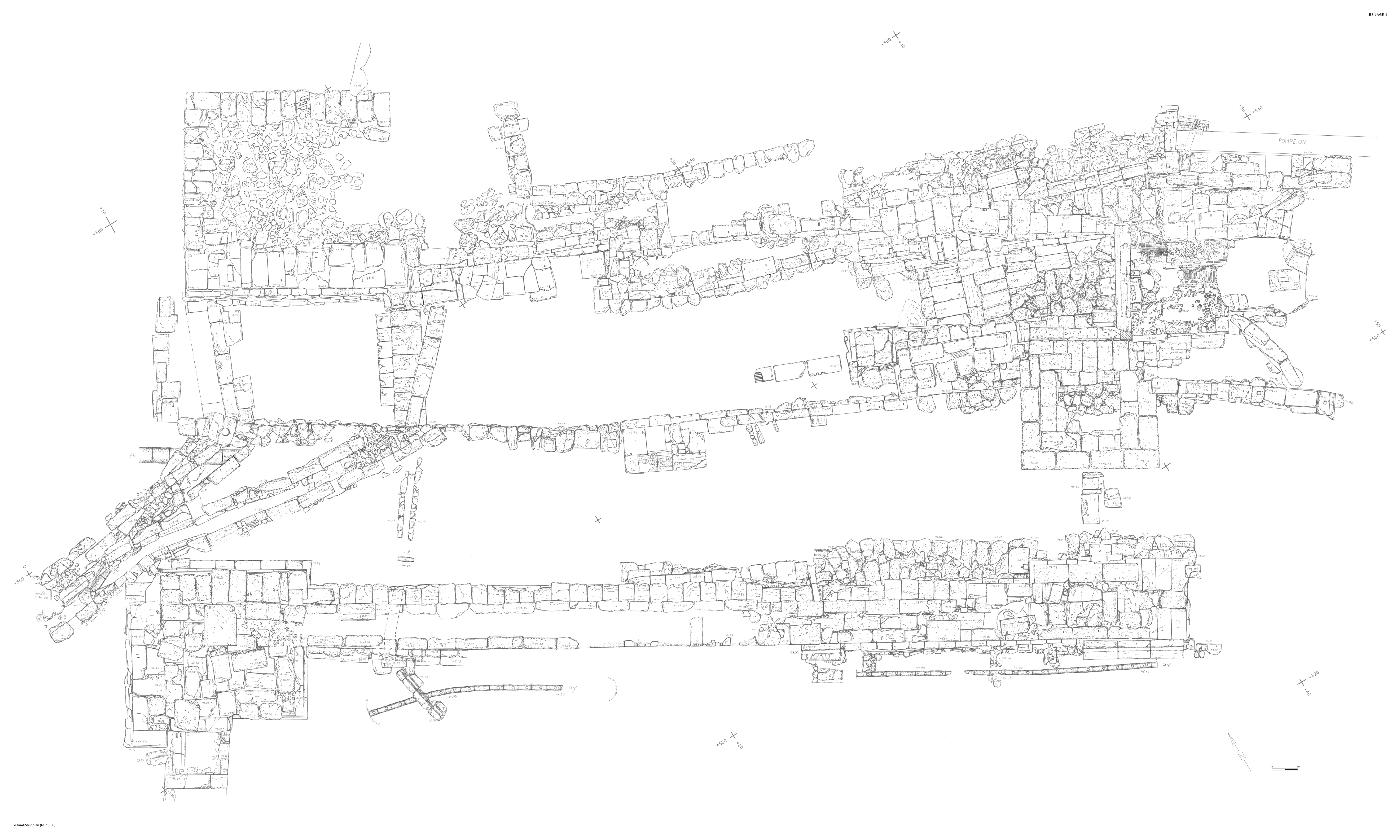
© 2020 **Deutsches Archäologisches Institut**

Deutsches Archäologisches Institut, Zentrale, Podbielskiallee 69–71, 14195 Berlin, Tel: +49 30 187711-0

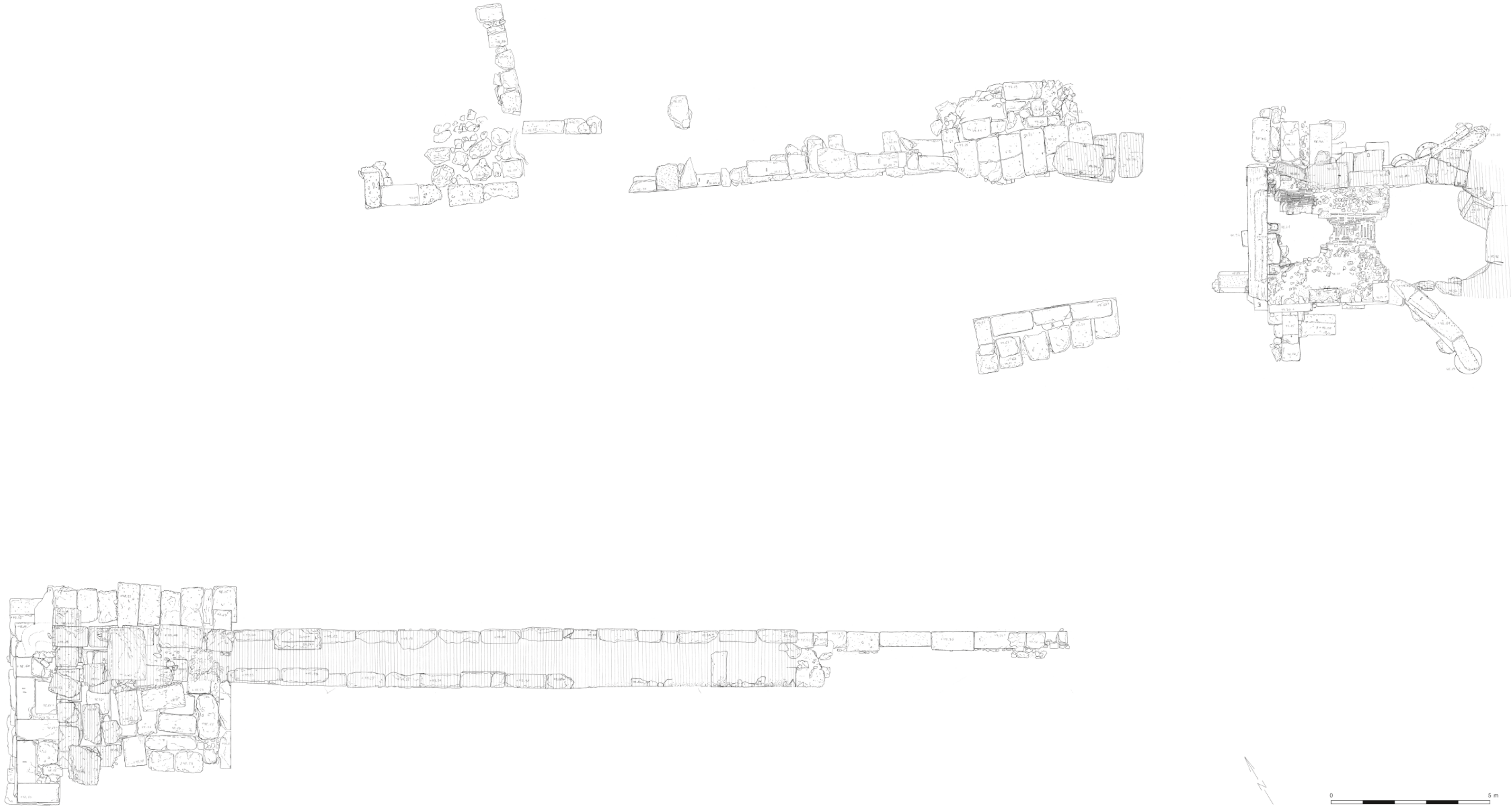
Email: info@dainst.de | Web: dainst.org

Nutzungsbedingungen: Mit dem Herunterladen erkennen Sie die die Nutzungsbedingungen (<https://publications.dainst.org/books/index.php/dai/terms>) von iDAI.publications an. Die Nutzung der Inhalte ist ausschließlich privaten Nutzerinnen/Nutzern für den eigenen wissenschaftlichen und sonstigen privaten Gebrauch gestattet. Sämtliche Texte, Bilder, Artikel, elektronische Buchausgaben und sonstige Inhalte, die Sie auf den iDAI.publications-Publikationsportalen des Deutschen Archäologischen Instituts finden, unterliegen dem Schutz des Urheberrechts gemäß dem Urheberrechtsgesetz der Bundesrepublik Deutschland. Die Inhalte können von Ihnen nur dann genutzt und vervielfältigt werden, wenn Ihnen dies im Einzelfall durch den Rechteinhaber oder die Schrankenregelungen des Urheberrechts gestattet ist. Jede Art der Nutzung zu gewerblichen Zwecken ist untersagt. Zu den Möglichkeiten einer Lizenzierung von Nutzungsrechten wenden Sie sich bitte direkt an die verantwortlichen Herausgeberinnen/Herausgeber der entsprechenden Publikationsorgane oder an die Online-Redaktion des Deutschen Archäologischen Instituts (idaipublications@dainst.de).

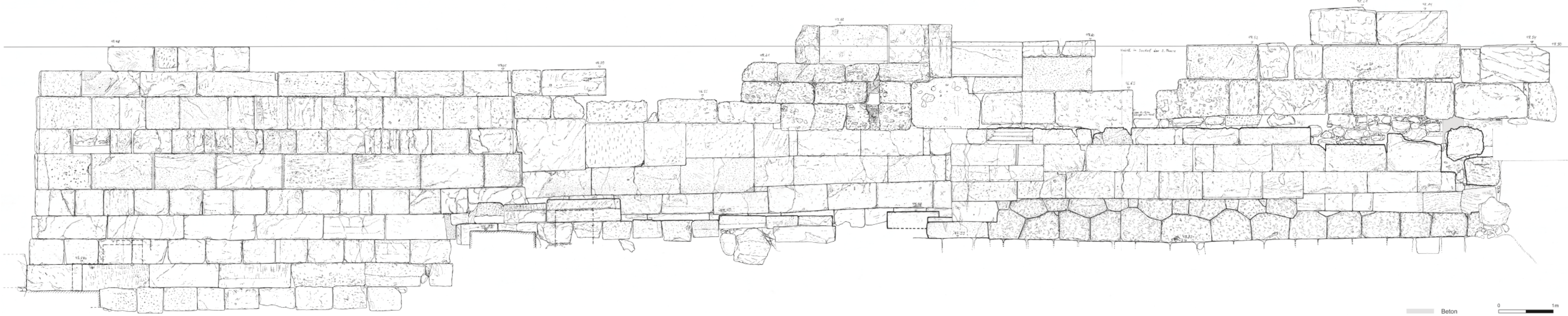
Terms of use: By downloading you accept the terms of use (<https://publications.dainst.org/books/index.php/dai/terms>) of iDAI.publications. All materials including texts, articles, images and other content contained in this document are subject to the German copyright. The contents are for personal use only and may only be reproduced or made accessible to third parties if you have gained permission from the copyright owner. Any form of commercial use is expressly prohibited. When seeking the granting of licenses of use or permission to reproduce any kind of material please contact the responsible editors of the publications or contact the online editing-office of the Deutsches Archäologisches Institut (idaipublications@dainst.de).








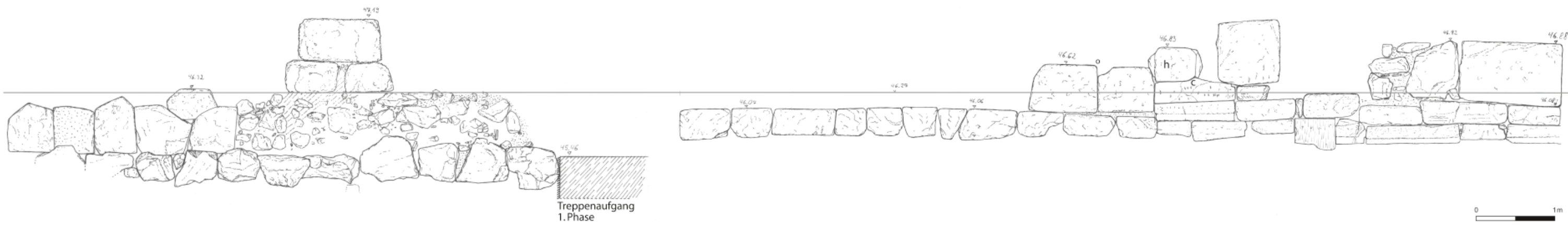
Steinplan der 7. und 8. Phase (M. 1 : 100)




1 SW-Seite des Turmes N und des Sockels der NO-Kurtine, nordwestl. Teil (M. 1 : 50)




2 NO-Hälfte der Gewölbe der 5.–7. Phase auf dem Eridanospflaster der 2. Phase. Blick von SW (M. 1 : 50)




3 NO-Seite des Sockels der NO-Kurtine mit Fundament des Treppenaufgangs der 2. Phase und Beginn des Treppenaufgangs der 1. Phase (M. 1 : 50)




4 SW-Seite des Sockels der SW-Kurtine, nordwestl. Teil (M. 1 : 50)



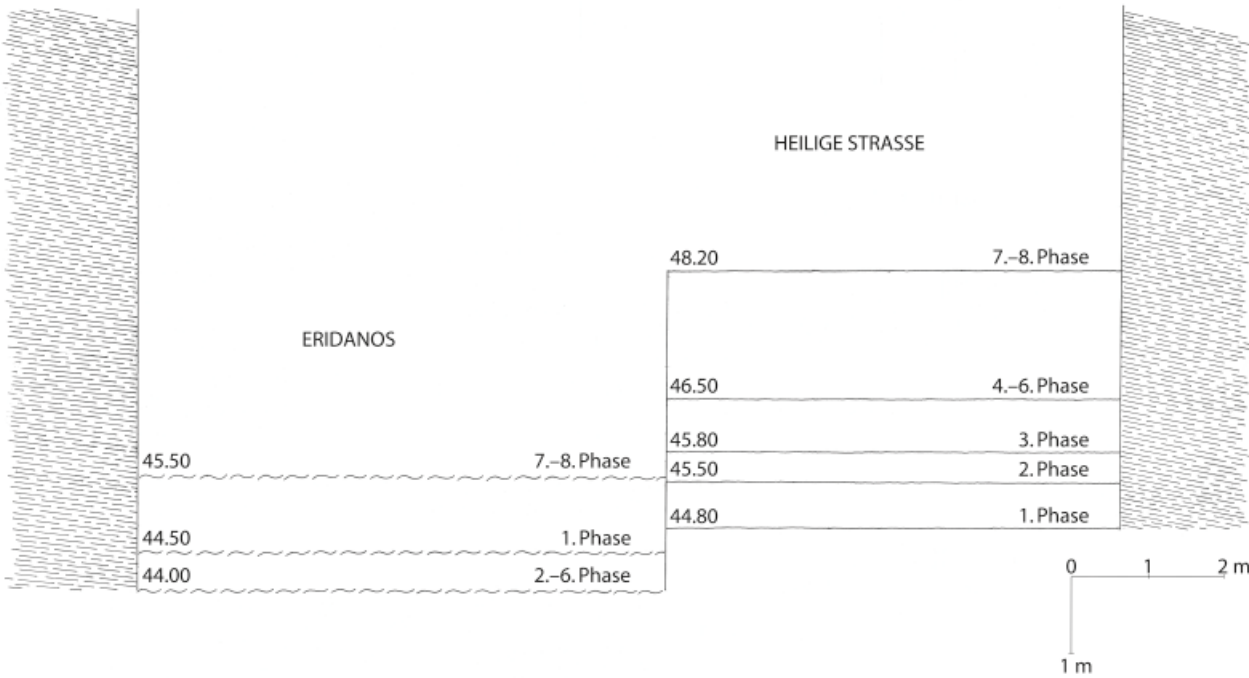
5 SW-Seite des Sockels der SW-Kurtine, südöstl. Teil (M. 1 : 50)



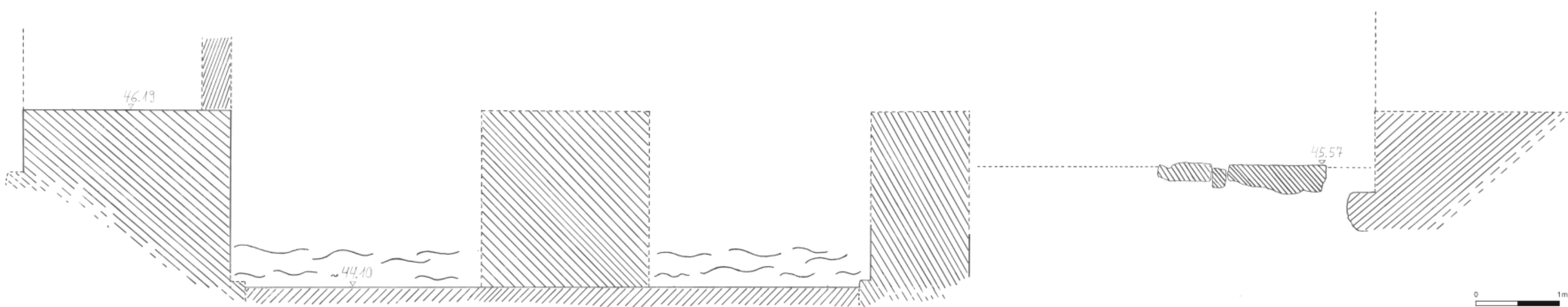
1 NO-Seite des Sockels der SW-Kurtine, südöstl. Teil (M. 1 : 50)



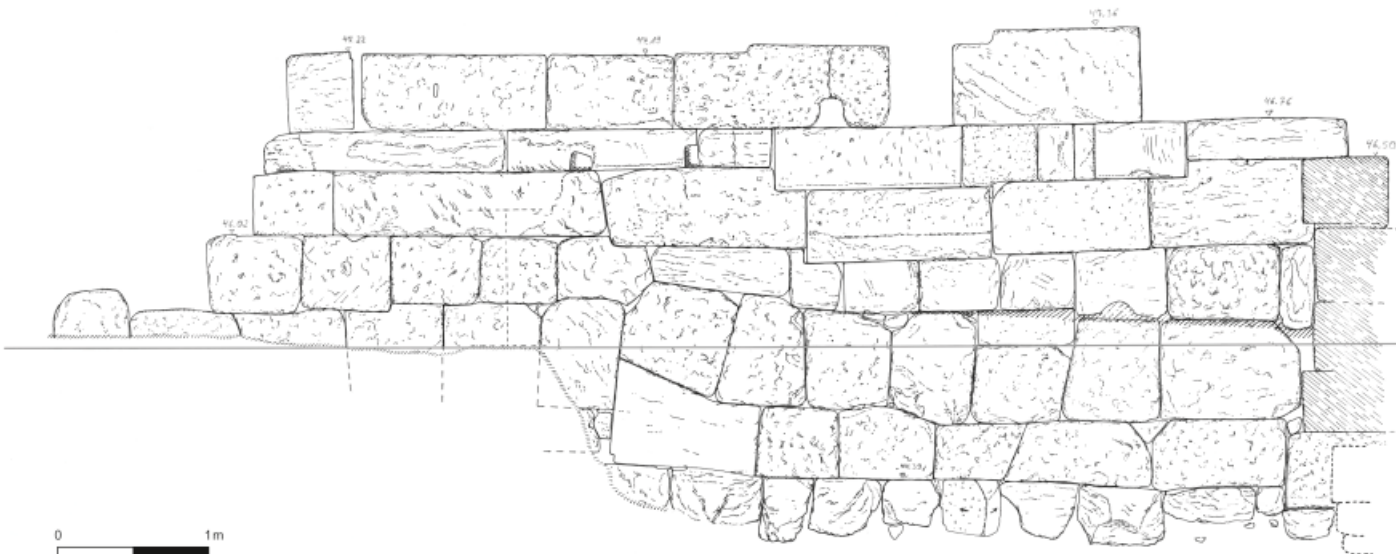
2 NO-Seite des Sockels der SW-Kurtine, nordwestl. Teil (M. 1 : 50)



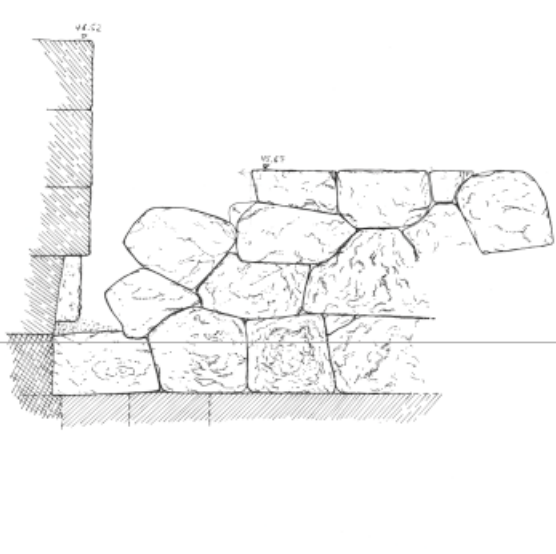
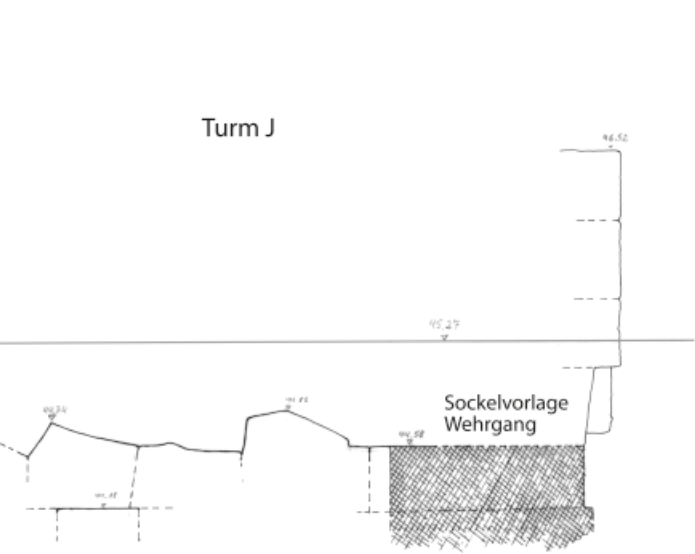
3 Niveauverhältnisse zwischen Heiliger Straße und Eridanos (M. 1 : 50)



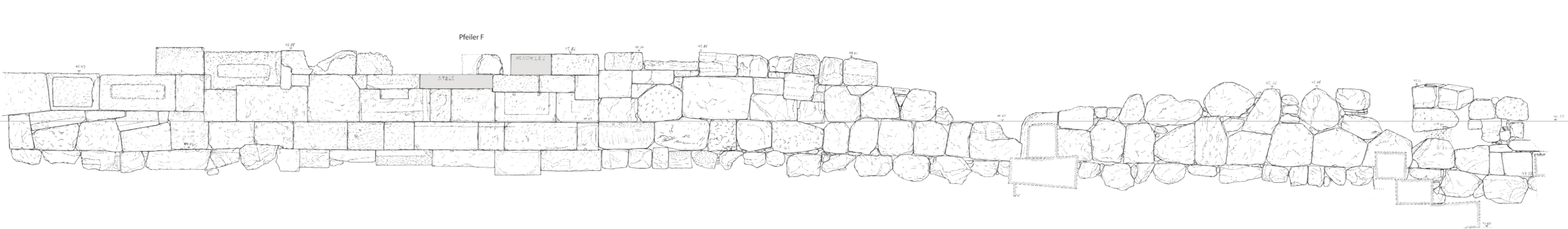
4 NO-SW-Schnitt auf Höhe der Torschwelle (M. 1 : 50)

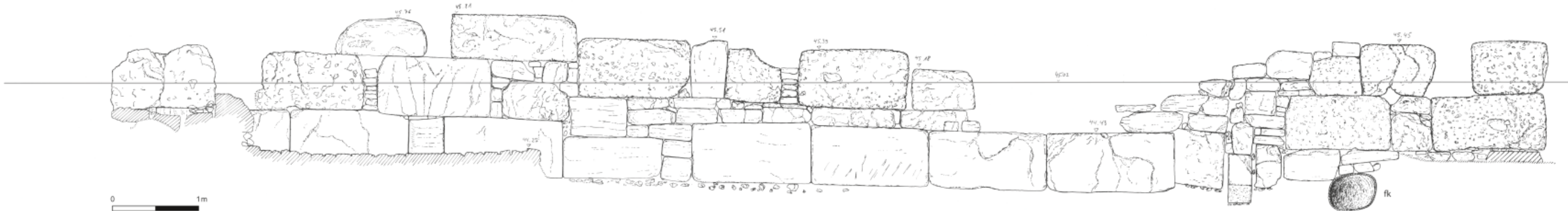


5 Eridanosmauer unter und südöstl. von Turm J (M. 1 : 50)

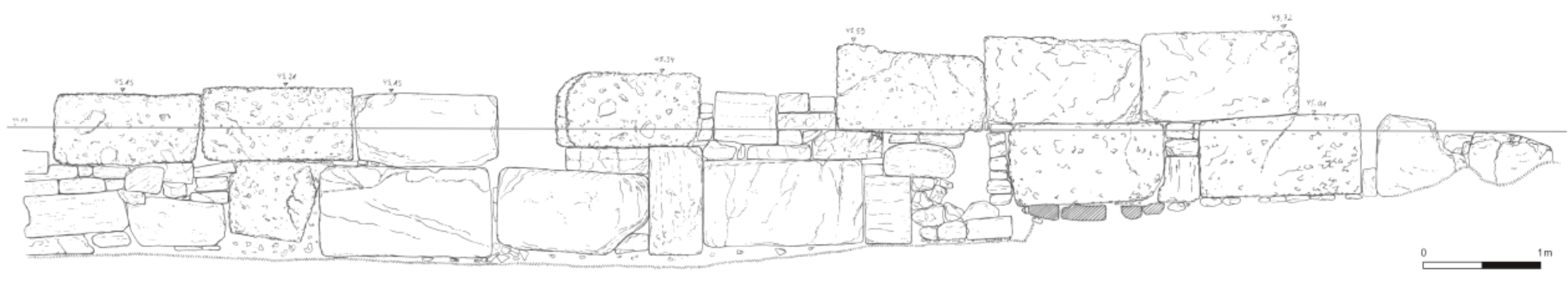


6 Eridanosmauer nordwestl. von Turm J (M. 1 : 50)

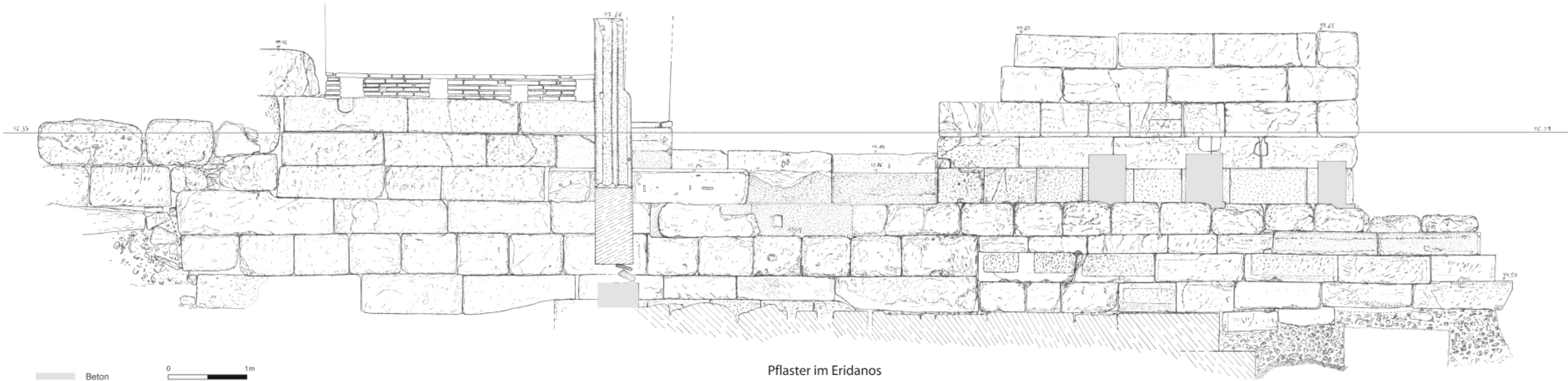




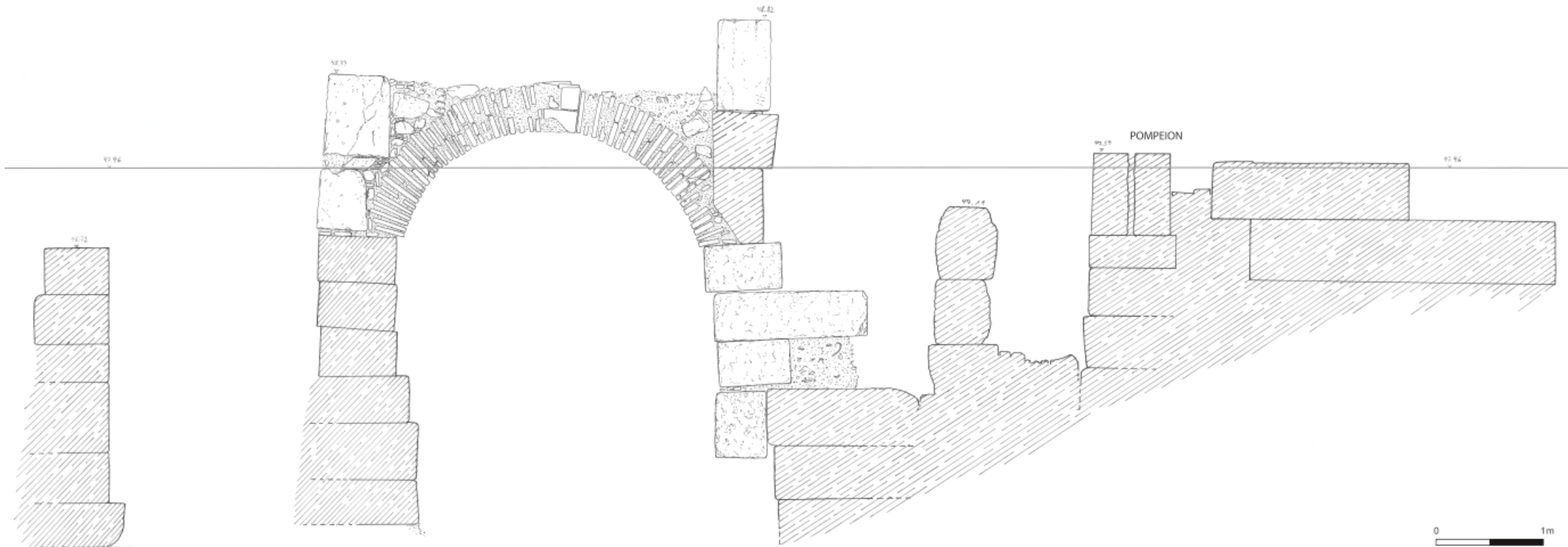
1 S-Wandung des Kanals ff (M. 1 : 50)




2 N-Wandung des Kanals ff (M. 1 : 50)



3 SW-Hälfte der Gewölbe der 5.–7. Phase auf dem Eridanospflaster der 2. Phase. Blick von NO (M. 1 : 50)



4 SO-Seite des Ziegelgewölbes mit Schnitt durch die Eridanosmauern und den Sockel des Pompeions (M. 1 : 50)



5 NO-Seite des SW-Sockels des Turmes N (M. 1 : 50)